

Місто Київ, тридцятого травня дві тисячі сімнадцятого року

Київська міська рада, код платника податків згідно з Єдиним державним реєстром підприємств та організацій України 22883141, місцезнаходження: м. Київ, вул. Хрещатик, 36, – далі у тексті – «Орендодавець», в особі Київського міського голови Кличка Віталія Володимировича, зареєстрованого за адресою: м. Київ, б-р Л. Українки, буд. 21, кв. 8 та діє на підставі ст. 42 Закону України «Про місцеве самоврядування в Україні» від 21 травня 1997 року № 280/97-ВР – з однієї сторони, та

ТОВАРИСТВО З ОБМЕЖЕНОЮ ВІДПОВІДАЛЬНІСТЮ «КОМПАНІЯ «ВЕСТА-І», код платника податків згідно з Єдиним державним реєстром підприємств та організацій України 33194684, місцезнаходження: м. Київ, вулиця Анрі Барбюса, будинок 28-Б; – у тексті – «Орендар», в особі Директора Зінчука Сергія Петровича, зареєстрованого за адресою: м. Київ, вул. Молдавська, буд. 5а, гуртож., який діє на підставі Статуту, – з другої сторони, уклали договір оренди земельної ділянки (далі у тексті – Договір) про нижченаведене:

1. Предмет Договору

1.1. Орендодавець, на підставі рішення Київської міської ради від 23.02.2017 № 975/1979 передає, а Орендар приймає в оренду (строкове платне користування) земельну ділянку (далі – об'єкт оренди або Земельна ділянка), визначену цим Договором, для будівництва, експлуатації та обслуговування житлового комплексу з вбудовано-прибудованими нежитловими приміщеннями.

Земельна ділянка, яка є об'єктом оренди, належить до земель комунальної власності територіальної громади міста Києва на підставі Земельного кодексу України з урахуванням Закону України «Про внесення змін до деяких законодавчих актів України щодо розмежування земель державної та комунальної власності» від 06.09.2012 № 5245-VI.

Реєстрація права власності на об'єкт оренди здійснюється згідно з Законом України «Про державну реєстрацію речових прав на нерухоме майно та їх обтяжень» від 01.07.2004 № 1952-IV одночасно з державною реєстрацією права оренди.

2. Об'єкт оренди

2.1. Об'єктом оренди відповідно до відомостей Державного земельного кадастру, рішення Київської міської ради від 23.02.2017 № 975/1979 та цього Договору є Земельна ділянка з наступними характеристиками:

- кадастровий номер – 8000000000:69:287:0009;
- місце розташування – вулиця Академіка Каблукова, 23 у Солом'янському районі м. Києва;
- цільове призначення – 02.07 для іншої житлової забудови;
- категорія земель – землі житлової та громадської забудови;
- вид використання – для будівництва, експлуатації та обслуговування житлового комплексу з вбудовано-прибудованими нежитловими приміщеннями;
- розмір (площа) – 1,2115 (одна ціла дві тисячі сто п'ятнадцять десятитисячних) га;

2.2. Відповідно до витягу з технічної документації про нормативну грошову земельної ділянки, виданого Головним управлінням Держгеокадастру у м. Києві 07.04.2017 нормативна грошова оцінка Земельної ділянки на дату укладення Договору становить 17 986 868 (сімнадцять мільйонів дев'яtsel вісімдесят шість тисяч вісімсот шістдесят вісім) грн 43 коп.

2.3. Земельна ділянка, яка передається в оренду, не має недоліків, що можуть перешкоджати її ефективному використанню.

3. Строк дії Договору

3.1. Договір укладено на 5 (п'ять) років.

4. Орендна плата

4.1. Визначена цим Договором орендна плата за Земельну ділянку становить суму, який Орендар самостійно розраховує та вносить Орендодавцеві за користування Земельною ділянкою у грошовій формі.



НМО 149174

4.2. Річна орендна плата за Земельну ділянку встановлюється у розмірі 3 (трьох) відсотків від її нормативної грошової оцінки.

Після введення об'єкта в експлуатацію річна орендна плата за Земельну ділянку встановлюється у розмірі:

- 3 (трьох) відсотків від нормативної грошової оцінки Земельної ділянки, що визначається пропорційно площі будівель і споруд житлового фонду;

- 5 (п'яти) відсотків від нормативної грошової оцінки Земельної ділянки, що визначається пропорційно площі вбудовано-прибудованих нежитлових приміщень.

У випадку, коли розташовані на Земельній ділянці вбудовано-прибудовані нежитлові приміщення або їх частини здаються в оренду іншим суб'єктам, орендна плата за Земельну ділянку встановлюється у розмірі 6 (шести) відсотків від нормативної грошової оцінки Земельної ділянки або її частини, що припадає на орендовані площі будівель, споруд або їх частини.

Обчислення розміру орендної плати за Земельну ділянку здійснюється з урахуванням цільового призначення та коефіцієнтів індексації, визначених законодавством.

4.3. У випадку, якщо цей Договір з вини Орендаря не укладений в установленому законодавством порядку протягом п'яти місяців з моменту набуття чинності рішенням Київської міської ради, зазначеного у п.п. 1.1. цього Договору, то розмір річної орендної плати (зазначений у п.п. 4.2. Договору) на період, аналогічний терміну прострочення укладання договору оренди землі, встановлюється у двократному розмірі, але не більше дванадцяти відсотків від нормативної грошової оцінки Земельної ділянки.

4.4. У випадку порушення термінів забудови Земельної ділянки, що визначені п.п. 8.4. Договору, орендна плата встановлюється у двократному розмірі, що визначений у п.п. 4.2. Договору, але не більше дванадцяти відсотків від нормативної грошової оцінки Земельної ділянки.

4.5. Після закінчення періоду (періодів), за який сплачується орендна плата у двократному розмірі, орендна плата розраховується та сплачується відповідно до п.п. 4.2. Договору.

4.6. Розмір орендної плати може змінюватись за згодою сторін шляхом прийняття відповідного рішення Київською міською радою, внесення змін до цього Договору та з урахуванням п.п. 4.7. даного Договору.

4.7. Розмір орендної плати змінюється шляхом прийняття відповідного рішення Київською міською радою, якщо орендна ставка, визначена у п.п.4.2. Договору, нижча ніж мінімальна орендна ставка, визначена чинним законодавством України. Після прийняття відповідного рішення Київської міської ради та доведення даного рішення до Орендаря для ознайомлення, Орендар зобов'язаний сплачувати орендну плату відповідно до нової орендної ставки.

4.8. Зміна нормативної грошової оцінки Земельної ділянки та її індексація проводиться без внесення змін та доповнень до цього Договору у порядку та у випадках, передбачених законодавством України.

4.9. Орендна плата сплачується Орендарем рівними частками за податковий період, який дорівнює календарному місяцю, щомісяця протягом тридцяти календарних днів, що настають за останнім календарним днем податкового (звітного) місяця на рахунок 33217812700010, код 18010600 у ГУ ДКСУ у м. Києві, код банку 820019. Одержувач: УДКСУ у Солом'янському р-ні м. Києва, код ЄДРПОУ 38050812. Питання сплати податку на додану вартість та інших податкових платежів, що пов'язані з виконанням Договору, вирішуються Орендарем в установленому законодавством України порядку.

4.10. Зміна отримувача орендної плати та його банківських реквізитів може здійснюватися Орендодавцем в односторонньому порядку і не потребує внесення змін до цього Договору. Орендар зобов'язується уточнювати банківські реквізити і назву отримувача орендної плати.

4.11. Розмір орендної плати переглядається у разі зміни умов господарювання, передбачених Договором, зміни граничних розмірів орендної плати, визначених Податковим кодексом України, погіршення стану орендованої Земельної ділянки не з вини Орендаря, що підтверджено документами та у інших випадках, передбачених законом, за згодою сторін, але не частіше, ніж один раз у рік. Після прийняття відповідного рішення Київської міської ради Орендар зобов'язаний сплачувати орендну плату відповідно до нової орендної ставки.

4.12. За несвоєчасне внесення орендної плати справляється пеня. Розмір та розрахунок пені здійснюються відповідно до Податкового кодексу України.

4.13. За порушення Орендарем п.п. 8.4. Договору щодо термінів забудови Земельної ділянки, останній зобов'язаний сплатити подвійну ставку орендної плати, визначеної у п.п. 4.2 цього Договору, але не більше дванадцяти відсотків від нормативної грошової оцінки Земельної ділянки, за кожен день з моменту виявлення порушень до моменту його усунення. Контроль за виконанням умов договору та виявлення порушень здійснюється Департаментом земельних ресурсів виконавчого органу Київської міської ради (Київської міської державної адміністрації), в межах компетенції, визначеної рішенням Київської міської ради від 25 вересня 2003 року № 16/890 „Про Порядок здійснення самоврядного контролю за використанням і охороною земель у м. Києві”.

4.14. У випадку викупу даної Земельної ділянки Орендарем, Орендар зобов'язаний сплачувати орендну плату до моменту державної реєстрації права власності на дану Земельну ділянку.

4.15. У випадку відчуження об'єкта нерухомого майна, що належало Орендарю та розташоване на Земельній ділянці, Орендар зобов'язаний сплачувати орендну плату до моменту державної реєстрації в установленому законодавством порядку переходу або припинення права оренди даної Земельної ділянки.

4.16. Контроль за правильністю обчислення і справляння орендної плати, нарахування пені за несвочасну сплату орендної плати та її стягнення здійснює орган доходів і зборів за місцезнаходженням Земельної ділянки.

5. Умови використання Земельної ділянки

5.1. Умови збереження стану об'єкта оренди:

На Земельній ділянці не дозволяється діяльність, не пов'язана з цільовим призначенням Земельної ділянки. Зміна цільового призначення Земельної ділянки можлива лише в разі прийняття Київською міською радою рішення про затвердження проекту землеустрою щодо відведення Земельної ділянки у зв'язку зі зміною цільового призначення Земельної ділянки та внесення відповідних змін до Договору. Роботи по розробці проекту землеустрою щодо відведення сплачує Орендар.

6. Умови і строки передачі Земельної ділянки в оренду

6.1. Сторони підтверджують, що Земельна ділянка, яка є об'єктом за цим Договором, передається в оренду у придатному для її використання стані та вважається переданою Орендодавцем Орендареві з моменту державної реєстрації права оренди.

6.2. Право на оренду Земельної ділянки виникає з моменту державної реєстрації цього права.

7. Умови повернення Земельної ділянки

7.1. Після припинення дії договору Орендар повертає Орендодавцеві Земельну ділянку у стані, не гіршому порівняно з тим, у якому він одержав її в оренду.

Орендодавець у разі погіршення корисних властивостей орендованої Земельної ділянки, пов'язаних із зміною її стану, має право на відшкодування збитків у розмірі, визначеному сторонами. Якщо сторонами не досягнуто згоди про розмір відшкодування збитків, спір розв'язується у судовому порядку.

8. Права та обов'язки Сторін

8.1. Орендодавець має право вимагати від Орендаря:

- використання Земельної ділянки за цільовим призначенням згідно з цим Договором;
- своєчасного внесення орендної плати;
- дострокового розірвання цього Договору;
- відшкодування понесених збитків, в тому числі неотриманих доходів, відповідно до чинного законодавства у разі розірвання цього Договору.

8.2. Орендодавець зобов'язаний:

- не вчиняти дій, які б перешкоджали Орендарю користуватися Земельною ділянкою;
- передати в користування Земельну ділянку у стані, що відповідає умовам цього Договору.

8.3. Орендар має право:

- самостійно господарювати на землі з дотриманням вимог чинного законодавства України та умов цього Договору;
- за письмовою згодою Орендодавця зводити в установленому законодавством порядку жилі, виробничі, культурно-побутові та інші будівлі і споруди;



НМО 149175

- у разі розірвання цього Договору, за погодженням сторін, має право вимагати відшкодування нанесених збитків відповідно до чинного законодавства;
- після закінчення строку, на який було укладено цей Договір, при умові належного виконання обов'язків відповідно до умов цього Договору, Орендар має переважне право перед іншими особами на поновлення Договору;
- переважне право на купівлю Земельної ділянки у разі її продажу.

8.4. Орендар зобов'язаний:

- приступати до використання Земельної ділянки в строк, встановлений цим Договором після державної реєстрації права оренди даної Земельної ділянки;
 - завершити забудову Земельної ділянки в строки, встановлені проектною документацією на будівництво, затвердженою в установленому порядку;
 - використовувати Земельну ділянку відповідно до її цільового призначення;
 - своєчасно вносити орендну плату;
 - у випадку зміни нормативної грошової оцінки Земельної ділянки у десятиденний термін в письмовій формі замовити в установленому порядку витяг з технічної документації (довідку) про нову нормативну грошову оцінку Земельної ділянки. Після одержання цього витягу (довідки) передати його (її) до органу доходів і зборів за місцезнаходженням Земельної ділянки, копію витягу з технічної документації, засвідчену печаткою та підписом керівника Орендаря, передати до Департаменту земельних ресурсів виконавчого органу Київської міської ради (Київської міської державної адміністрації);
 - письмово повідомити Орендодавця про відчуження об'єктів (їх частин), що розташовані на Земельній ділянці і належать Орендарю, протягом десяти днів з моменту вчинення відповідного правочину, а також сплачувати орендну плату до моменту державної реєстрації в установленому законодавством порядку переходу або припинення права оренди даної Земельної ділянки;
 - забезпечити вільний доступ до Земельної ділянки представнику контролюючих органів;
 - повернути Земельну ділянку Орендодавцю у стані, придатному для її подальшого використання після припинення дії цього Договору;
 - у строки, встановлені чинним законодавством, звітувати перед органом доходів і зборів за місцезнаходженням Земельної ділянки про сплату орендної плати;
 - після подання до відповідного органу доходів і зборів податкової декларації з плати за землю, не пізніше 01 квітня та 01 жовтня поточного року, письмово інформувати Департамент земельних ресурсів виконавчого органу Київської міської ради (Київської міської державної адміністрації) про сплату орендної плати, надавши засвідчені печаткою та підписом керівника Орендаря підтвердуючі документи, а саме: податкову декларацію з відміткою органу доходів і зборів про внесення даних до електронної бази податкової звітності та платіжні документи з відповідною відміткою банку про сплату коштів;
 - питання майнових відносин вирішувати в установленому порядку;
 - забезпечити вільний доступ для прокладання нових, ремонту та експлуатації існуючих інженерних мереж і споруд, що знаходяться в межах Земельної ділянки;
 - у разі необхідності проведення реконструкції чи нового будівництва питання оформлення дозвільної, проектно-кошторисної документації вирішувати в порядку, визначеному законодавством України;
 - виконати вимоги, викладені в листах Департаменту містобудування та архітектури від 29.09.2016 № 9499/0/12-4/19-16, Головного управління Держгеокадастру у м. Києві від 04.10.2016 № 1050/41-16;
 - питання пайової участі та укладення з Департаментом економіки та інвестицій виконавчого органу Київської міської ради (Київської міської державної адміністрації) договору про пайову участь вирішувати в порядку та випадках, встановлених законодавством;
 - у п'ятиденний строк після державної реєстрації права оренди Земельної ділянки надати копію цього Договору до органу доходів і зборів за місцезнаходженням Земельної ділянки.
- 8.5. Право на оренду Земельної ділянки комунальної власності не може бути відчужено її Орендарем іншим особам, внесено до статутного капіталу, передано у заставу.
- 8.6. Сторони також мають інші права і несуть інші обов'язки, визначені законодавством України.



9. Ризик випадкового знищення або пошкодження об'єкта оренди чи його частини
Ризик випадкового знищення або пошкодження об'єкта оренди чи його частини несе Орендар.

10. Страхування об'єкта оренди

Сторони домовилися про те, що Орендар має право застрахувати об'єкт оренди.

11. Зміна умов Договору та припинення і поновлення Договору

11.1. Всі зміни та/або доповнення до цього Договору вносяться за згодою сторін. Згодою або запереченням Орендодавця на зміни та/або доповнення до цього Договору, є його рішення, прийняте в установленому законодавством порядку.

11.2. Витрати, пов'язані з внесенням зміни та/або доповнення до цього Договору, сплачує Орендар.

11.3. Договір оренди припиняється в разі:

- закінчення строку, на який його було укладено;
- викупу Земельної ділянки для суспільних потреб та примусового відчуження Земельної ділянки з мотивів суспільної необхідності в порядку, встановленому законодавством України;
- поєднання в одній особі власника Земельної ділянки та Орендаря;
- ліквідації юридичної особи – Орендаря;
- набуття права власності на об'єкти нерухомості, що розташовані на орендованій іншою особою Земельній ділянці. В даному випадку в договорі про відчуження об'єктів нерухомості, що розташовані на Земельній ділянці, що є об'єктом цього Договору, визначається суб'єкт (Орендар за цим Договором або новий власник об'єктів нерухомості), який сплачує орендну плату відповідно до розмірів, встановлених цим Договором, та несе відповідальність за зобов'язаннями, передбаченими цим Договором для Орендаря, до моменту державної реєстрації відповідного права на дану Земельну ділянку на нового власника нерухомості.

Договір припиняється також в інших випадках, передбачених законом.

11.4. Припинення Договору шляхом розірвання.

Договір може бути розірваний:

- за взаємною згодою сторін;
- за рішенням суду, в порядку, встановленому законом;
- у разі необхідності використання Земельної ділянки для суспільних потреб у порядку, встановленому законодавством;
- в односторонньому порядку за ініціативою Орендодавця, із звільненням Орендодавця від відповідальності, згідно з Господарським кодексом України, в разі, коли Орендар використовує Земельну ділянку способами, які суперечать екологічним вимогам, не за цільовим призначенням, систематично (протягом півроку) не сплачує орендну плату, порушення строків завершення забудови Земельної ділянки, встановлених п.п.8.4 Договору, здійснення без згоди Орендодавця відчуження права користування Земельною ділянкою третім особам;

11.5. Договір може бути достроково розірваний у разі невиконання або неналежного виконання Орендарем обов'язків, визначених у п.п. 5.1. та 8.4. цього Договору.

11.6. Розірвання цього Договору здійснюється в установленому законом порядку.

11.7. Поновлення Договору:

- Після закінчення строку, на який було укладено цей Договір, Орендар, за умов належного виконання своїх обов'язків, має переважне право перед іншими особами на поновлення Договору. У цьому разі Орендар повинен не пізніше, ніж за 3 (три) місяці до закінчення строку дії Договору повідомити письмово Орендодавця про намір продовжити його дію та сплачувати орендну плату за період від дня закінчення дії цього Договору до дня поновлення його дії у порядку та у розмірах, встановлених цим Договором.

- У разі поновлення Договору на новий строк його умови можуть бути змінені за згодою сторін.

11.8. У разі припинення або розірвання цього Договору Орендар зобов'язаний повернути Орендодавцеві Земельну ділянку на умовах, визначених цим Договором. У разі невиконання Орендарем обов'язку щодо умов повернення Орендодавцеві Земельної ділянки Орендар зобов'язаний відшкодувати Орендодавцеві завдані збитки.

11.9. Перехід права власності на орендовану Земельну ділянку до третьої особи чи організація юридичної особи – Орендаря не є підставою для зміни умов або припинення Договору.



НМО 149176

12. Відповідальність сторін за невиконання або неналежне виконання Договору та вирішення спорів

12.1. У разі невиконання своїх зобов'язань за цим Договором Сторони несуть відповідальність, визначену цим Договором та законодавством.

12.2. У разі невиконання Орендарем умов цього Договору та обов'язків, передбачених законодавством України, Договір може бути достроково розірваний.

12.3. Сторона, яка порушила зобов'язання, звільняється від відповідальності, якщо вона доведе, що це порушення сталося не з її вини.

12.4. Усі спори, що пов'язані із виконанням умов цього Договору, вирішуються судами України при неможливості досудового врегулювання спорів, що виникають при виконанні умов цього Договору.

13. Суборенда Земельної ділянки

13.1. Орендар має право передати Земельну ділянку або її частину у суборенду в порядку, встановленому чинним законодавством України.

13.2. Умови договору суборенди Земельної ділянки повинні обмежуватися умовами даного Договору і не суперечити йому.

14. Прикінцеві положення




14.1. Договір набуває чинності з моменту його нотаріального посвідчення.

14.2. Витрати, пов'язані з нотаріальним посвідченням цього договору, сплачує Орендар.

14.3. Цей Договір складений у трьох примірниках. Один примірник – для зберігання у Орендаря, один – для Орендодавця (знаходиться на зберіганні у Департаменті земельних ресурсів виконавчого органу Київської міської ради (Київської міської державної адміністрації), один – для зберігання у нотаріуса.

14.4. Сторонам роз'яснено зміст ст. 125 Земельного кодексу України.

ПІДПИСИ СТОРІН

<p>ОРЕНДОДАВЕЦЬ Київський міський голова</p> 	<p>ОРЕНДАР Директор</p>  
--	---

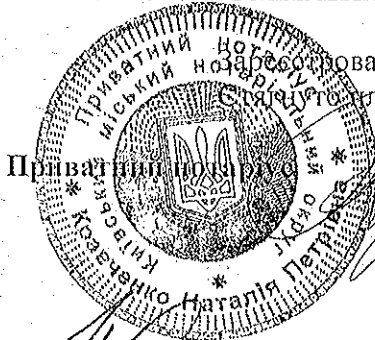
Місто Київ, Україна, тридцятого травня дві тисячі шістьмадцятього року.

Цей Договір посвідчено мною, Кравченко Т.П., приватним нотаріусом Київського міського нотаріального округу.

Договір підписано сторонами у моїй присутності.

Особи громадян, які підписали Договір встановлено, їх дієздатність, а також правоздатність та дієздатність Київської міської ради, ТОВАРИСТВА З ОБМЕЖЕНОЮ ВІДПОВІДАЛЬНІСТЮ «КОМПАНІЯ «ВЕСТА-1» та повноваження їх представників перевірено.

Зареєстровано в реєстрі за № 157
Стягнуто плати за домовленістю.



Витяг

з Державного реєстру речових прав на нерухоме майно про реєстрацію іншого речового права

Індексний номер витягу: 88442157
Дата, час формування: 30.05.2017 17:36:19
Витяг надав: приватний нотаріус Кравченко Наталія Петрівна, Київський міський нотаріальний округ, м.Київ
Підстава надання витягу: заява з реєстраційним номером: 22543163, дата і час реєстрації заяви: 30.05.2017. 17:01:06, заявник: ТОВАРИСТВО З ОБМЕЖЕНОЮ ВІДПОВІДАЛЬНІСТЮ "КОМПАНІЯ "ВЕСТА-І"

Актуальна інформація про державну реєстрацію іншого речового права

Номер запису про інше речове право: 20675253

Дата, час державної реєстрації: 30.05.2017 17:01:06
Державний реєстратор: приватний нотаріус Кравченко Наталія Петрівна, Київський міський нотаріальний округ, м.Київ
Підстава виникнення іншого речового права: Договір оренди земельної ділянки, серія та номер: 157, виданий 30.05.2017, видавник: Кравченко Н.П., приватний нотаріус Київського міського нотаріального округу
Підстава внесення запису: Рішення про державну реєстрацію прав та їх обтяжень (з відкриттям розділу), індексний номер: 35447081 від 30.05.2017 17:24:06
Вид іншого речового права: право оренди земельної ділянки
Зміст, характеристика іншого речового права: Строк дії: 30.05.2022, з правом передачі в піднайм (суборенду), додаткові відомості: Річна оренда плата встановлюється в розмірі зазначеному у п. 4.2. Договору оренди
Відомості про суб'єкта іншого речового права: **Орендодавець: Київська міська рада, Територіальна громада, код ЄДРПОУ: 22883141, країна реєстрації: Україна**
Орендар: ТОВАРИСТВО З ОБМЕЖЕНОЮ ВІДПОВІДАЛЬНІСТЮ "КОМПАНІЯ "ВЕСТА-І" , код ЄДРПОУ: 33194684, країна реєстрації: Україна

Відомості про об'єкт іншого речового права

Опис об'єкта іншого речового права: земельна ділянка, площею 1,2115 га, місце розташування: м. Київ, вул. Академіка Каблукова, 23 у Солом'янському районі

Відомості про об'єкт нерухомого майна

Реєстраційний номер об'єкта нерухомого майна: 1262232480000

Об'єкт нерухомого майна: земельна ділянка

Адреса: м.Київ, вулиця Каблукова Академіка, земельна ділянка 23

Кадастровий номер: 8000000000:69:287:0009

Цільове призначення: для іншої житлової забудови, категорія земель - землі житлової та громадської забудови; вид використання - для будівництва, експлуатації та обслуговування житлового комплексу з вбудовано-прибудованими нежитловими приміщеннями

Витяг сформував:

Державний
реєстратор:

Підпис:

